Exposición fotográfica

5-13 de junio de 2010

Club Deportivo Salmantino de Montaña

La exposición

Treinta y seis años de historia del club dan para muchas historias y fotos. Sin embargo esta exposición no pretende ser un repaso histórico del club ni de sus expediciones: queremos plasmar, en unas pocas pinceladas, lo que es y lo que ha sido este club. Pretendemos reflejar nuestro grupo en toda su diversidad con fotos tanto de expediciones a las altas cordilleras como de sencillas salidas con niños a disfrutar de la montaña: pero todas tienen en común ese amor y respeto a la montaña y, en general, a la naturaleza. Por eso hemos querido hacer coincidir esta exposición con el día mundial del medio ambiente (5 de Junio de 2010).

Esperamos que disfrutéis de las fotos y, sobre todo, de la montaña.

(Gracias a todos los que han colaborado desinteresadamente para la realización de esta exposición, especialmente a la Obra Social de Caja Duero)



El club

El Club Deportivo Salmantino de Montaña se fundó en 1.974 (con el nombre original de Grupo Salmantino de Montaña) por la necesidad de constituir en Salamanca un club que aglutinase la explosión de actividades que en el ámbito del montañismo y la escalada se vivía en nuestra ciudad.

Durante todos estos años el club ha ido cambiando con la llegada de gente nueva, cada uno con sus inquietudes, haciendo que convivan actualmente actividades más tradicionales como el alpinismo y la escalada con otras más recientes como la bicicleta de montaña y el piragüismo, pasando por el esquí de travesía y la espeleología.

Esta multiplicidad de actividades y el hecho de que los socios no se limiten a practicar una sola de ellas hacen que el club se convierta en un lugar de reunión donde se comparten espontáneamente experiencias y proyectos futuros libremente, sin un calendario cerrado que condicione las actividades.

Risco de Santibáñez (El Guijo, Salamanca)

1 de mayo de 2009.
Una sonrisa devuelta desde la base sirve para reforzar la confianza del escalador.

Autor: Álvaro Pérez Díez

Gourgs Blancs (Pirineos, Huesca)

Como en todas las cordilleras, en los Pirineos existen multitud de cumbres que, por la dureza de su aproximación, por la falta de refugios próximos o simplemente por su menor altitud, permanecen aun solitarias. Estas cumbres nos ofrecen experiencias únicas en montaña. La cumbre del Gourgs Blancs (3.129m) y de otras montañas próximas son un ejemplo de ello. En la imagen, una escaladora recorre la afilada cresta del Gourgs Blancs, cerca de la Torre Armengaud. Para esta actividad se vivaqueó junto al Lac du Portillón.

Autor: Javier Rodríguez Vázquez de Aldana

Weismiess (Alpes)

Arista del Weissmies, en los Alpes suizos, desde la cima (4023 m), 8:00 a.m. del 10 de agosto de 2008.
Tras una madrugada de frío y duro ascenso en la oscuridad, los Alpes nos regalan un amanecer de postal sobre este paso en la nieve.

Autor: Álvaro Pérez Díez

Sierra de Gata (Salamanca)

BTT por la Sierra de Gata

Autor: Damián Castellano Pérez

La Polinosa (Cordillera Cantábrica, León)

El macizo de los Mampodres (León) se encuentra entre Riaño y Puebla de Lillo. Es poco conocido pero sus cumbres alcanzan los 2.192 m (Peña de La Cruz). En invierno sus paredes y aristas cubiertas de nieve y hielo permiten realizar interesantes ascensiones. En la imagen, una escaladora se encuentra en la arista cimera de La Polinosa, después de ascender el Corredor Norte de esta misma cumbre. La actividad se realizó en febrero de 2009 saliendo desde el pueblo de Maraña.

Autor: Javier Rodríguez Vázquez de Aldana

Pico Cabrones (Picos de Europa)

Arista del Pico Cabrones, en los Picos de Europa, a unos 2500 m de altitud, mediodía del 26 de septiembre de 2009. Los últimos momentos previos a la cumbre son los mejores para disfrutar del paisaje.

Autor: Álvaro Pérez Díez

Assiniboine (Montañas rocosas, Canadá)

Las Montañas Rocosas de Canadá son el territorio de los paisajes sin límites y de la naturaleza desbordante. Hay terreno de juego para todo: trekking, exploración, ascensiones alpinas… En el verano de 2009 dos miembros del GSM realizaron un viaje por los parques nacionales de Banff y Jasper. Además de diversas actividades de trekking se ascendieron las cumbres glaciares del Silverhorn y Athabasca (3.491m)
Al amanecer, el Lago de Ogg es un espejo para la cumbre del Assiniboine y de otras montañas circundantes (Parque Provincial del Monte Assiniboine, Canadá).

Autor: Javier Rodríguez Vázquez de Aldana

Alto del Cubil del Can (Fuentes Carrionas. Palencia-Cantabria)

Tras la ascensión de Peña Prieta (2.539 m), máxima cumbre de Fuentes Carrionas, el 2 de abril de 2006, por la canal noroeste, decidimos aprovechar el estupendo dia que tuvimos dando la vuelta al circo por el Pico Tres Provincias y el Alto del Cubil del Can y así disfrutar de las maravillosas vistas del macizo antes de bajar de nuevo al refugio.

Autor: José Pérez Mateos

CAMP

Peña Ubiña (Cordillera Cantábrica, León)

Una de las grandes cumbres de la cordillera cantábrica es sin duda la inmensa mole de Peña Ubiña. Sus 2.417 m y una compleja sucesión de paredes y aristas, ofrecen multitud de posibilidades para el montañismo y la escalada invernal. En la imagen un escalador asciende un resalte de hielo en la cara noroeste de Peña Ubiña, en la parte inferior de la vía "Elixir de La Suerte".

Autor: Javier Rodríguez Vázquez de Aldana

Vallivierna (Pirineos)

Abril de 1999.
Cresta cimera del pico Vallivierna, en el "Paso del caballo" (Pirineos, España).
Participantes en la actividad: Luis Villar y Luis Fernando.

Autor: Luis Miguel Villar Chinchilla

Domes de Miage (Alpes)

Una de las aristas de nieve más recorridas en los Alpes es sin duda la de las Domes de Miage. Es una larga travesía a más de 3.600 m de altitud pero técnicamente sencilla, muy estética y envuelta por un marco de excepcional belleza: la vertiente suroeste del Mont Blanc. En la imagen se ve detrás de la arista de las Domes, la Aiguille de Bionnasay, el Dome de Gouter y la Arista de las Bosses que culmina en el Mont Blanc (a la derecha fuera de la imagen). En esta expedición, realizada por dos miembros del GSM, se ascendieron además el Mont Dolent y las Agujas de Tre-la-Tete.

Autor: Javier Rodríguez Vázquez de Aldana

Huayna Potosí (Bolivia)

Imagen tomada muy cerca de la cumbre del Huayna Potosí, de 6.088 m, en la Cordillera Real boliviana el 6 de agosto de 1.990; en primer término José María Casado Romo, tras él Javier Salas y al final Juan Manuel Gavilán Serrano, progresando por la peligrosa arista cimera en medio de una tormenta eléctrica. A la izquierda el vacío cae 1.500 m, mientras que por la derecha unos pocos cientos.

Autor: Jesús Nicolás Sánchez Sánchez

Espeleologia

Para los amantes de la montaña otra de las formas de disfrutar de la misma es visitando su interior. Muchas personas se sienten atraídas por los misterios de los paisajes subterráneos que crecen en la oscuridad y se adentran a descubrirlos. La espeleología es un deporte que requiere una preparación técnica especial, gran sentido de la orientación y adaptación del sistema nervioso a la ausencia de luz en la que se practica este deporte.

Autor: Juan Manuel Gavilán Serrano

Covanegra (En el interior de la montaña)

En el páramo de Cubillos – Burgos – se encuentra la cavidad de Covanegra. Se trata de una de las cavidades más emblemáticas de este complejo kárstico, por la amplitud de sus galerías, la abundancia y belleza de sus formaciones y por la espectacular sima de entrada con un salto volado de 31 metros. En la imagen podemos observar varios espeleólogos subiendo por la cuerda después de una larga jornada de visita a la cavidad.

Autor: Juan Manuel Gavilán Serrano

ALLALINHORN (ALPES)

La gran afluencia de montañeros a los Alpes y las facilidades que se ofrecen con remontes mecánicos y refugios a gran altura hacen que determinadas rutas estén muy masificadas. En el verano de 2008 Álvaro Pérez, Felipe Bernardo y el autor realizamos varias ascensiones por rutas no habituales, pudiendo disfrutar de espectaculares paisajes en total soledad. En la foto: glaciar y tramo final del Allalinhorn (4027 m).

Autor: José Joaquín Pérez Alonso

Irati

Sin lugar a dudas el bosque más bonito de la península, y el máximo esplendor lo alcanza en otoño cuando recibe miles de visitas para verlo en estado puro. Esta imagen es de una ruta que da la vuelta al embalse de Irabia. Salimos de Roncesvalles pasamos por Orbaizeta y dimos la vuelta al embalse de Irabia para subir a la Sierra del Abodi y acabar bajando de nuevo a Orbaizeta.

Autor: Juan Manuel Gavilán Serrano

Cabeza Nevada (Gredos)

Enero de 2010.
El Cabeza Nevada cierra Cinco Lagunas por el Norte. La idea era dormir en una pequeño refugio que hay a su pie y, el día siguiente subirlo y completar la travesía de la cuerda que rodea las lagunas. La gran nevada que caería por la noche y todo el día siguiente y nos impedió llegar a la cumbre y completar el recorrido.
En la foto: Felipe Bernardo se dirige hacia el Refugio del Novillero

Autor: José Joaquín Pérez Alonso

Juarros

Está en Sierra de la Demanda, no muy visitada pero no por ello carece de interés, todo lo contrario tiene unos paisajes que merecen dedicarles más de una visita. Salimos de Arlanzón para llegar a la zona de Juarros donde hicimos parte del recorrido del tren minero y visitamos alguna de sus viejas instalaciones. Muy recomendada.

Autor: Juan Manuel Gavilán Serrano

Sierra de Gredos (Ávila)

Tocando las nubes.
2 de febrero de 2008. Dos compañeros atacan el último tramo antes de llegar al cajón de los lobos, desde donde se accede por la izquierda a las famosas Cinco Lagunas que se extienden a lo largo de un pequeño circo a los pies de la Galana, en uno de los ambientes más agrestes de Gredos.

Autor: José Pérez Mateos

Cinco Lagunas (Gredos)

Febrero de 2008.
El largo camino de aproximación hasta estas lagunas hace que sean un lugar poco transitado a pesar de su belleza, sobre todo en invierno. Como en este frío día de invierno, en el que fuimos los únicos en romper el silencio de la nieve.
En la foto: Ismael Rubio y José Pérez atravesando la laguna Bajera.

Autor: José Joaquín Pérez Alonso

Hoya de las Berzas (Gredos)

14 de Febrero de 2009.
La hoya de las Berzas es uno de los lugares de entrada a Cinco Lagunas. En esta ocasión Felipe Bernardo y el autor pasamos la fría y larga noche en este lugar para disfrutar el día siguiente de un gran día de montaña.
En la foto: Nuestro cómodo alojamiento y la portilla de entrada entre las lagunas Cimera y Galana.

Autor: José Joaquín Pérez Alonso

Glaciar de Bossons (Alpes)

Diciembre de 2003. Preparación en el Glaciar de Bossons para acometer una vía en la Aiguille du Chardonet (Alpes, Francia). Participantes en la actividad: Luis Villar y Jorge Cuadrado.

Autor: Luis Miguel Villar Chinchilla

Sierra de Béjar (Solana de Ávila)

El 20 de febrero de 2010 me acerqué con Damián y Javi a una zona tan bonita como poco frecuentada, Hoya Malillo, en la parte sur de la Sierra de Béjar a practicar la escalada en hielo.
En la foto Javi, disfrutando mientras mete un tornillo con manivela en el hielo.

Autor: José Pérez Mateos

Sierra de Gredos (Ávila)

Unos compañeros del club descienden del Segundo Hermanito en el circo de Gredos el 28 de junio de 2003. Fué un fin de semana dedicado a la escalada en este privilegiado entorno.

Autor: José Pérez Mateos

Monte Perdido (Pirineos)

19 de Marzo de 2009.
La gran cantidad de nieve acumulada este año en el valle de Ordesa nos aconsejó acceder al Monte Perdido por la parte superior del valle. La nieve blanda hizo que el camino por la Sierra Custodia hasta el refugio de Góriz se convirtiera en un dura jornada.
En la foto: Álvaro Pérez y Felipe Bernardo; al fondo las Tres Sorores: Cilindro de Marboré, Monte Perdido y Soum de Ramond.

Autor: José Joaquín Pérez Alonso

Galayos (Ávila)

Agosto 1997.
Ascensión a la Aguja Tonino Re junto al Torreón de Los Galayos (Sierra de Gredos, Ávila). Esta ascensión formó parte de una actividad organizada por la Sección de Alta Montaña y Escalada del GSM.
Participantes en la activad: Luis Villar y Alberto Vicioso.

Autor: Luis Miguel Villar Chinchilla

Taillón (Pirineos)

Foto tomada el día 3 de Agosto de 2009, desde la entrada del Glaciar de Ossue, en una zona que se encuentra a medio camino de la ascensión al Pique Longue, en el macizco del Vignemale, en el sector central de los Pirineos. Tras dos horas de subida por el encajonado y bonito valle de Ossue, Javier (Guerre), Dani y yo (Jorge) encontramos sitio para poner la tienda antes de que se nos metieran las nubes, que ascendían amenazando con no dejarnos ver las preciosas vistas. En la foto se ve a Dani y al fondo la cadena de tresmiles que forman el Circo de Gavarnie. Destacables son las vista del Taillón, la Brecha de Rolando y el Marboré sobre un mar de nubes.

Autor: Jorge Montero Sánchez

Balaitus (Pirineos)

La silueta de Luis Villar Chinchilla se recorta, con un magnífico ambiente alpino, en plena “arista de Casterillou” al Balaitus (3.144 m) el 14 de agosto de 2.000, que se observa al fondo a la derecha; a la izquierda la conocida y transitada, además de peligrosa, brecha Latour.

Autor: Jesús Nicolás Sánchez Sánchez

Salenques-Tempestades (Pirineos)

Agosto de 2004.
Uno de los diversos pasos de V grado que exige la cresta Salenques-Tempestades hasta la cumbre del Aneto. Se empleó un vivac en mitad de la actividad (Pirineos, España). Participantes en la actividad: Luis Villar y Jesús Nicolás Sánchez.

Autor: Luis Miguel Villar Chinchilla



Parque Nacional Torres del Paine (Chile)

Las impresionantes moles de los cuernos del Paine se recortan contra el cielo tras el lago Nordenskjold, oculto por la loma en la que se puede ver a mis compañeros de viaje, Damián, Javi y Cruz. Fué nuestro sexto dia en el parque tras finalizar el recorrido circular de las Torres del Paine el 30 de diciembre de 2006. Un lugar de una belleza increíble en el que uno se siente diminuto.
La foto está tomada desde la orilla del lago Pehoe.

Autor: José Pérez Mateos

Literola (Pirineos)

Amelia Lago Macía, detrás, e Inmaculada Rodríguez Arroyo por delante, descendiendo al pequeño y acogedor Refugio de Forcallo, en el Valle de Literola, el día 9 de enero de 1.995, tras una jornada de interminable abrir huella en la nieve profunda, unas navidades con el Pirineo muy cargado de nieve. Al día siguiente, al descender a la carretera tuvimos que desenterrar buena parte del vehículo semienterrado por la nieve caída por la noche.

Autor: Jesús Nicolás Sánchez Sánchez



Parque Nacional Los Glaciares (Argentina)

El Fitz Roy o El Chaltén (3.250 m) se refleja al amanecer en la Laguna de los Tres el 6 de enero de 2007, en un fantástico dia en el que pudimos ascender al Cerro Madsen (1.806 m) desde el campamento Poincenot (750 m).

Autor: José Pérez Mateos

MUZTAGHATA (CHINA)

Tres miembros de la expedición –Enric Lucas, Anna Agustí y Miquel Castells, de atrás adelante- siguen la huella el día 15 de agosto de 1.993 desde el CI (5.500 m), con intención de instalar el CII 800 m más arriba, en el alomado Muztaghata, de 7.546 m de altura, montaña situada junto al desierto de Taklamakan y la mítica Ruta de la Seda, en la República Popular China.

Autor: Jesús Nicolás Sánchez Sánchez

Vega de Ario (Picos de Europa)

Pablo Sánchez Rodríguez, Jorge Sánchez Rodríguez e Inmaculada Rodríguez Arroyo junto a la cima de Cabeza del Covu (1.710 m) en la Vega de Ario, con las primeras luces del día 19 de julio de 2.009, observando desde las alturas el tajo de la Garganta del Cares.

Autor: Jesús Nicolás Sánchez Sánchez



La Ceja (Béjar)

Autor: Manuel Martín Gavilán

VIGNEMALE (PIRINEOS)

Autor: Manuel Martín Gavilán

Glaciar de Tre-la-tète (Alpes)

Diciembre de 2003.
Intento de la goulotte Charlett-Betemburg a la Aiguille du Chardonet (Alpes, Francia). Participantes en la actividad: Luis Villar y Jorge Cuadrado.

Autor: Luis Miguel Villar Chinchilla

Yordas (León)

Navegando con el kayak un 23 de julio de 2005 por el embalse de Riaño a los pies del Yordas.
Sin lugar a dudas un punto de vista diferente de los picos que rodean el embalse.

Autor: José Pérez Mateos

Circo de Gredos

Autor: Manuel Martín Gavilán

Breidarlon (Islandia)

Una “noche sin noche” a los pies de este lago y de su espectacular glaciar. Muy cerca del famoso volcán islandés.
Julio-Agosto del 2007
Cinco miembros del Club recorrimos la isla de hielo realizando rutas y varias ascensiones a algunos de sus volcanes.

Autor: Francisco Pérez Benito

Landmannalaugar (Islandia)

Las Montañas de colores son sin duda uno de los paisajes más sorprendentes de Islandia. Caminar entre lava, fumarolas y volcanes es una experiencia inolvidable. Sus cumbres no presentan gran altitud pero ofrecen otras satisfacciones.
Descendiendo de la cumbre del Brennisteinsalda. Al fondo algunas los volcanes que ascenderíamos al día siguiente.
Julio-Agosto del 2007

Autor: Francisco Pérez Benito

Landmannalaugar (Islandia)

Un baño en unas fuentes termales y después un atardecer eterno. De fondo el cordal de Barmur en la zona de acampada de Landmannalaugar que es el punto de partida de una de las rutas más famosas de la isla y está situada junto a una colada de lava. Desde allí se pueden ascender varios volcanes, entre otros el Blahnukur, uno de nuestros objetivos.
Julio-Agosto del 2007

Autor: Francisco Pérez Benito

RAUDHOLAR (ISLANDIA)

Un gran cañón salpicado de cascadas, unas formaciones basálticas imposibles y el color de las montañas. Simplemente diferente a cualquier otra montaña.
Julio-Agosto del 2007

Autor: Francisco Pérez Benito

Club Deportivo Salmantino de Montaña

http://gsm.org.es

Autoría: Los diversos autores aparecen junto a cada obra.

Maquetación y producción: José Pérez Mateos

BY NC SA

Esta obra se distribuye bajo licencia Creative Commons 3.0 Reconocimiento-No comercial-Compartir bajo la misma licencia. Más información en http://creativecommons.org/licenses/by-nc-sa/3.0/es. Para cualquier otro uso contactar con José Pérez Mateos (jose@2pe.org)